

Leica SmartWorx Viva

Die produktive
Feld-Software



- when it has to be **right**

Leica
Geosystems

Einfach Produktiv!

Erleben Sie Leica SmartWorx Viva

So einfach kann Messen sein

Einfachste Bedienung

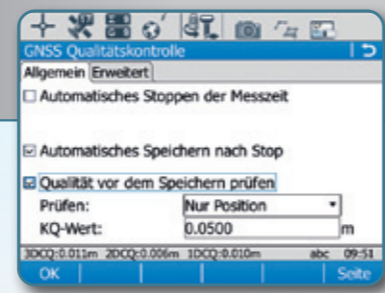
Sie suchen schon immer nach einer einfach zu bedienenden Software? Leica SmartWorx Viva enthält klare Grafiken, eine logische Menüstruktur, verständliche Begriffe und für alle Fälle einen Assistenten – und vor allem einfache, nahtlos übergehende Arbeitsabläufe.



Erledigen Sie Ihre Messaufgaben in kürzester Zeit mit dem geringsten Aufwand.

Komplett anpassbar

Sie suchen eine Software, die Ihren Arbeitsstil akzeptiert? Sie können Leica SmartWorx Viva an Ihre Arbeitsweise anpassen, ohne wenn und aber – egal ob Sie GNSS, TPS oder beides kombiniert einsetzen.



Manchmal ist weniger mehr

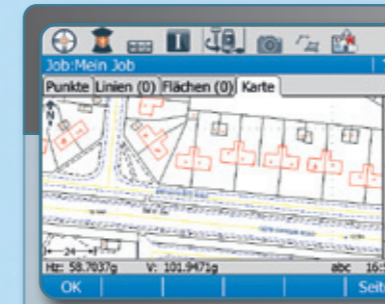
Sie brauchen nicht alle Funktionen von Leica SmartWorx Viva? Dann ist Leica SmartWorx Viva LT Ihre Lösung. Sollten Sie später mehr Funktionalität benötigen, steigen Sie ohne großen Aufwand auf die Vollversion um. Die Bedienung bleibt so einfach.



Höchste Produktivität ...

... beim Messen

Mit Leica SmartWorx Viva erfassen Sie Punkte, Linien und Flächen einfach und effizient. Für das Messen und Codieren verwenden Sie die serienmäßig verfügbare automatische Verbindungsfunktion. Sie sparen sich wertvolle Zeit im Büro.



... beim Abstecken

Eindeutige Grafiken und Audiosignale führen Sie schnell zum abzusteckenden Punkt. Das Abstecken von Punkten, Linien, Achsen oder DGMs war noch nie so einfach. SmartWorx meldet sich innerhalb einer vordefinierten Toleranz – eine einfache und schnelle Qualitätskontrolle.



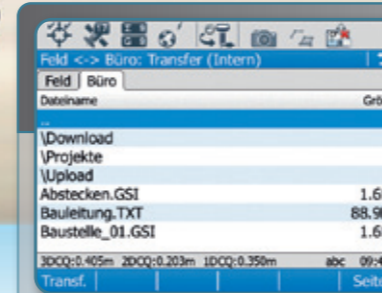
... beim Berechnen

Sie erreichen Ihren Einsatzort und der Auftraggeber benötigt dringend den Schnittpunkt zweier Leitungen, das Volumen einer Halde oder die Prüfung einer Achse. Für diese und jede weitere Aufgabe bietet SmartWorx die passende Funktion.



... beim Datenaustausch

Sie möchten kürzlich erfasste Messdaten an Ihr Büro senden oder benötigen dringend Messdaten vom Büro? SmartWorx Viva ermöglicht einen schnellen und intelligenten Datentransfer in beide Richtungen.



... let us inspire you



Ob Sie ein Objekt auf einer Baustelle abstecken, oder ob Sie genaue Messungen eines Tunnels oder einer Brücke benötigen; ob Sie die Fläche eines Grundstücks ermitteln, die Position eines Strommastes bestimmen, oder Objekte für Bestandspläne erfassen – Sie brauchen immer zuverlässige und genaue Messdaten.

Leica Viva kombiniert ein breites Spektrum innovativer Produkte, damit Sie Ihre täglichen Aufgaben in der Vermessung effizient lösen. Die einfach strukturierten, und dennoch vielseitigen Leica Viva Innovationen an Hardware und Software definieren moderne Technologie neu, und bieten Ihnen höchste Performance und Produktivität. Erleben Sie mit Leica Viva Ihre Visionen neu.

When it has to be right.

 **Swiss Technology**
by Leica Geosystems



**Total Quality Management –
unser Engagement für totale
Kundenzufriedenheit.**

Abbildungen, Beschreibungen und technische Daten sind unverbindlich. Änderungen vorbehalten.
Gedruckt in der Schweiz. Copyright Leica Geosystems AG, Heerbrugg, Schweiz, 2009.
774247de – VI.13 – galledia



Leica Viva
Übersichtsbroschüre



Leica Viva GNSS
Produktbroschüre



Leica Viva LGO
Produktbroschüre